

„Unterwegs mit „Alles Münster“

Von der Niederländischen Grenze zum Aasee

alles
münster

Länge: 78 km | Kondition: Mittel bis hoch | Typ: Streckentour

Diese Tour erfordert in erster Linie wegen ihrer Länge eine gute Kondition. Dies ist keine Rundtour, wie bei uns üblich, sondern eine Streckentour. Sie ist zum Beispiel gut geeignet als Rückfahrt von der Tour „Vom Aasee an die niederländische Grenze“.

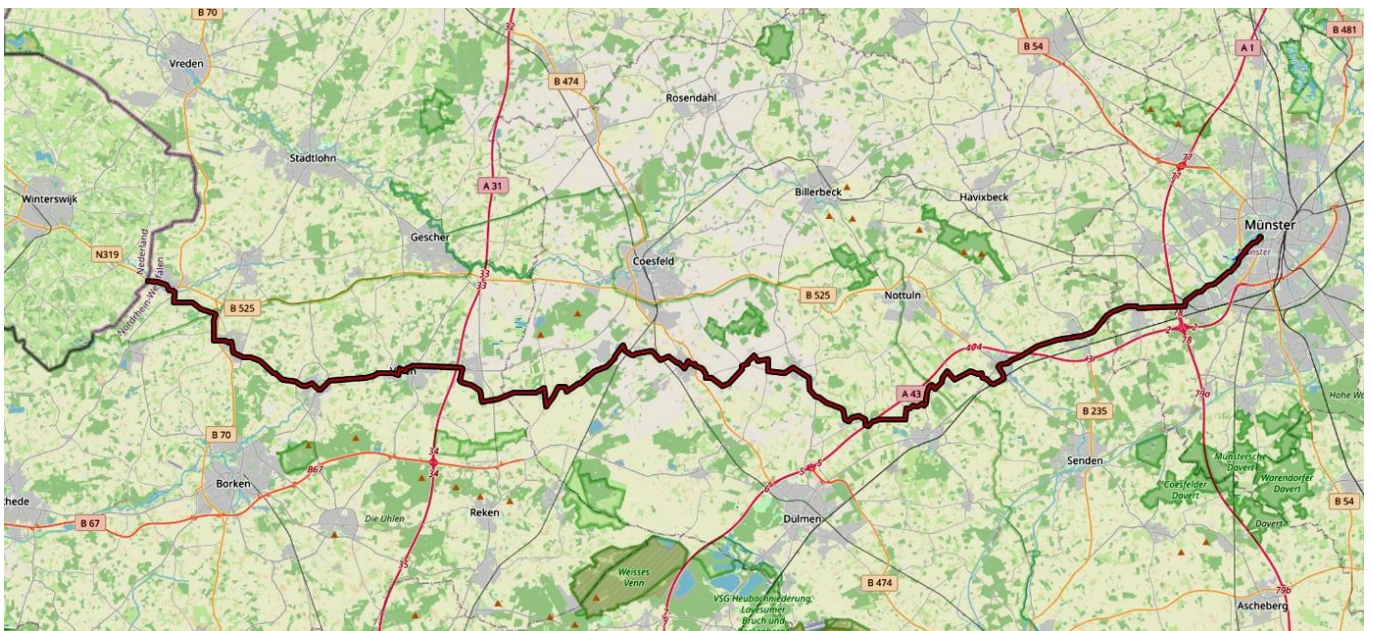
Wir starten im Grenzort Oeding auf der Winterswyker Straße. Nach der Grenz-Apotheke rechts in Mühlenstraße abbiegen. Kurz nach Überqueren der Schlinge auf der linken Seite dem Radweg entlang des kleinen Flusses folgen. Vor der Oedinger Straße dem Radweg nach rechts folgen, am Ende die Straße überqueren und gegenüber auf Look weiterfahren. Am Ende links weiter auf Lookstraße. An der kleinen Kreuzung rechts weiter auf Lookstraße, kurz vor der Bundesstraße rechts auf Prozessionsweg abbiegen. Immer weiterfahren, nach den Sportplätzen an der Kreuzung links weiter auf Wöstenstiege. Am Ende in Weseke kurz rechts und gleich wieder links weiter auf Ballbahn. Am Ende rechts weiter auf Hauptstraße, geradeaus durch den Kreisel und weiter auf Hauptstraße. An der Kreuzung links weiter auf Ramsdorfer Straße, den Kreisel wieder geradeaus durchfahren und weiter auf Ramsdorfer Straße. Der Straße bis nach Ramsdorf folgen, hier auf der Weseker Straße bis zur Kreuzung mit Velener Straße folgen, hier links weiterfahren. Den ersten Kreisel geradeaus durchfahren, am zweiten die erste Ausfahrt nehmen und auf Velener Straße weiterfahren.

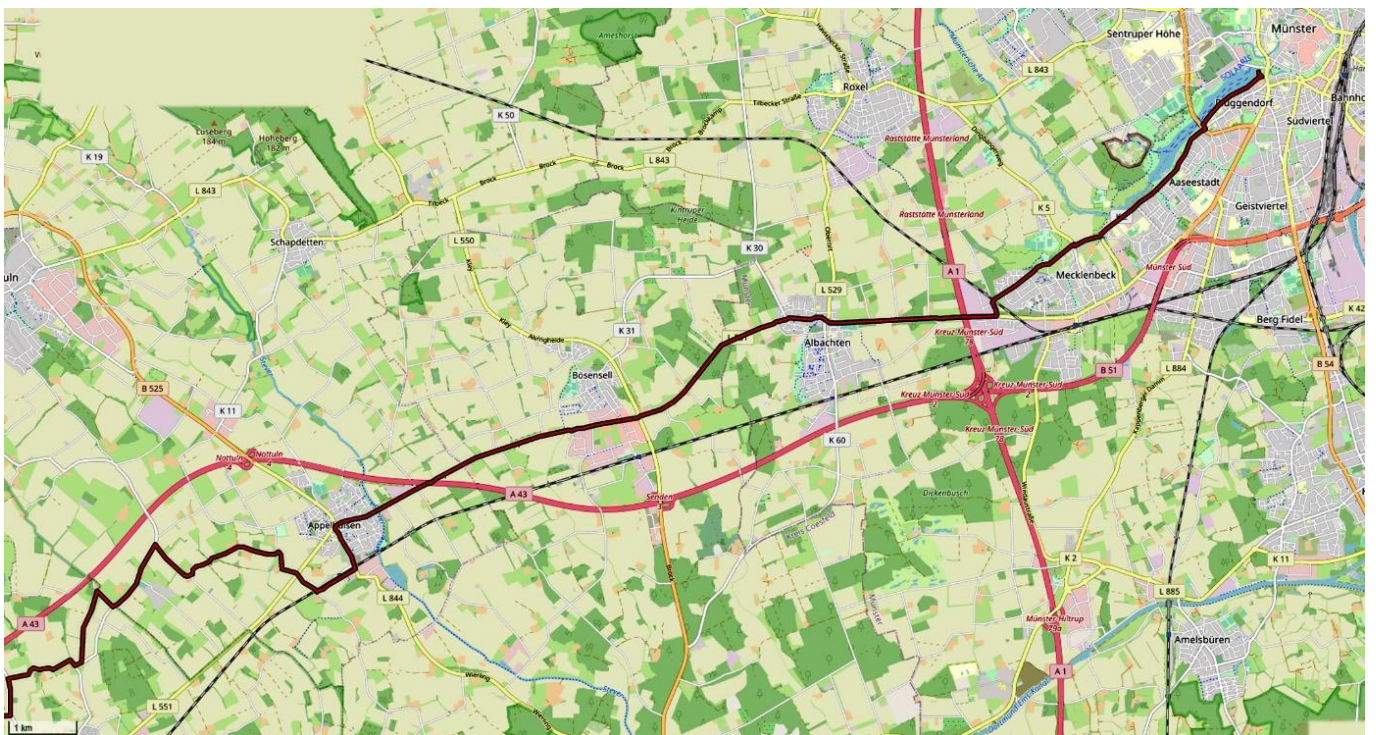
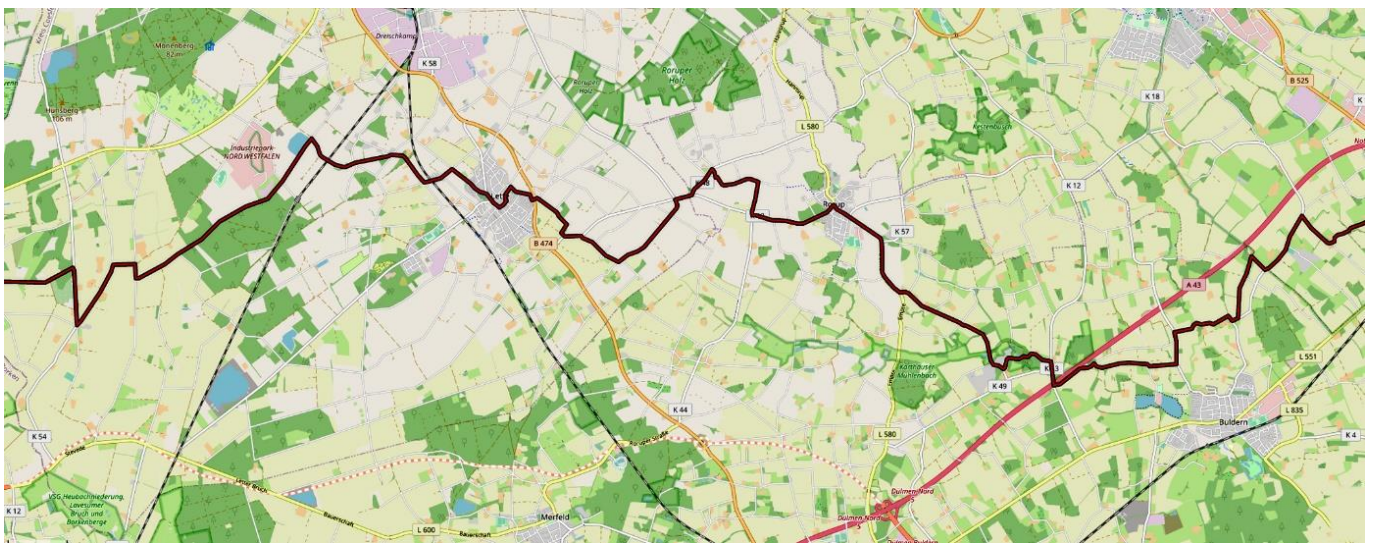
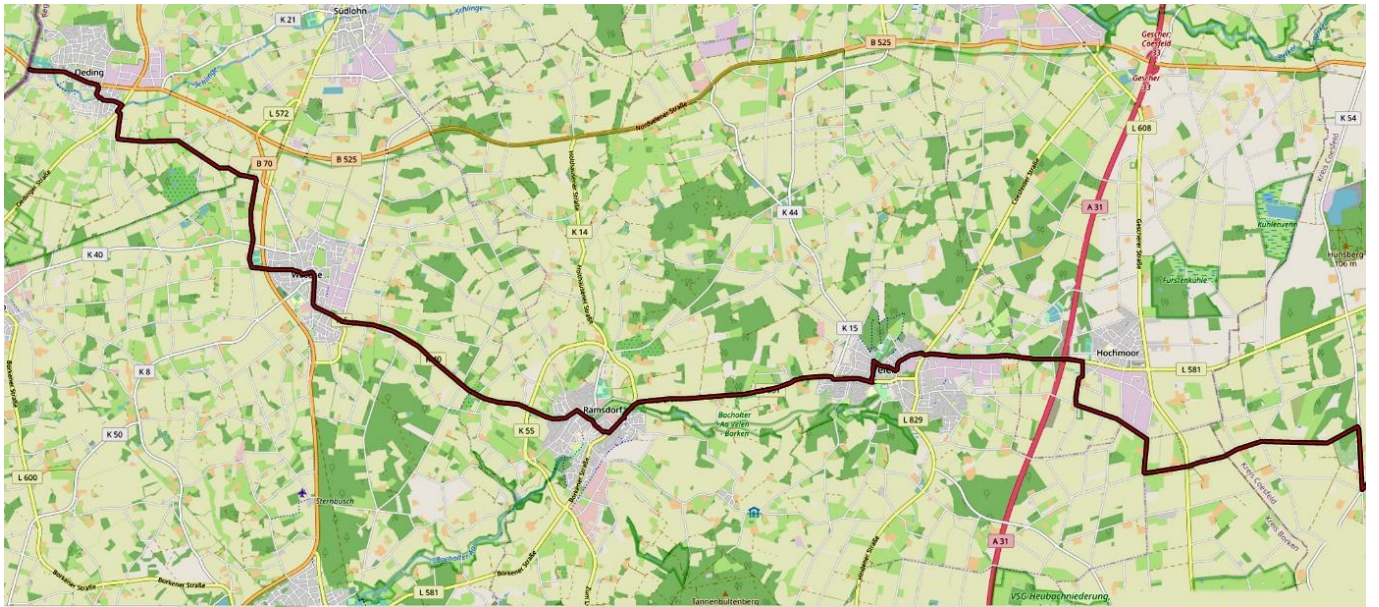
Bis nach Velen fahren, nach Passieren des Velener Schlosses (es empfiehlt sich ein kurzer Abstecher) links abbiegen auf Coesfelder Straße. Den Kreisel geradeaus durchqueren, auf Hochmoorstraße weiterfahren. Nach Überqueren der Autobahn rechts ab auf Fichtenweg, an der Kreuzung links weiter auf Vennestegge. Am Ende rechts weiter auf Nordicker Damm, an der nächsten Kreuzung links weiter auf Hadenbrok, immer weiter bis zum Ende, hier rechts weiter auf der Kreißstraße, an der Kreuzung scharf rechts, bei nächster Gelegenheit bei der Bushaltestelle rechts abbiegen, am Ende rechts weiter aus Stevede, bei nächster Gelegenheit links weiter. Das Solarfeld passieren und nach dem See rechts abbiegen. Die Bahnlinie überqueren, die nächste Kreuzung ebenfalls und an der folgenden Kreuzung beim Hochkreuz erst links und sofort rechts weiter. Der Straße folgen und an der Kreuzung links weiter auf Kalte. An der zweiten Kreuzung rechts weiter auf Mühlenesch, in den Ort Lette hineinfahren.

Am Ende beim Friedhof rechts weiter auf Coesfelder Straße, an der Kreuzung links weiter auf Bergstraße. Dieser folgen, nach Überquerung der Bundesstraße an der Wetterhütte rechts abbiegen. Am Ende links weiter auf Pascherhook, bald wieder rechts abbiegen. Am Ende links abbiegen, der Linkskurve folgen, weiter bis zur größeren Kreuzung, hier rechts weiter auf Letter Berg. Bei nächster Gelegenheit links abbiegen auf die Kreisstraße 48, nach den Gebäuden rechts abbiegen, nach den Hochspannungsleitungen rechts abbiegen, an der Kreuzung links weiter auf Letter Straße. Am Ende der Straße in Rorup rechts weiter auf Hauptstraße. Nach Verlassen des Orts die zweite Straße links nehmen, auf Weddern weiter.

Nach Erreichen der Domäne Karthaus links abbiegen, vor der Durchfahrt zur Klosterschänke rechts weiterfahren. An der Kreuzung mit der Kreisstraße auf dieser rechts weiter, nach der Autobahn direkt links abbiegen. Nach dem Hof rechts abbiegen, auf Limbergen weiter. Am Ende links weiter auf Daruper Straße, nach der kleinen Kreuzung rechts weiter, nach der Rechtskurve an der Kreuzung links weiterfahren und direkt links abbiegen. Bevor es auf den Hof geht, rechts weiter, am Ende links weiter auf Buxtrup.

Nach den Hochspannungsleitungen rechts abbiegen, am Ende links weiterfahren. Die Rechtskurve mitnehmen, die Weseler Straße überqueren, nach den Bahnschienen links weiterfahren. Am Ende nach links wieder die Bahngleise überqueren und auf Bahnhofstraße weiter bis zur großen Kreuzung mit der Weseler Straße, hier rechts weiter auf Münsterstraße. An der Straße immer weiterfahren, hinter Albachten nach Überqueren der Autobahn die erste kleine Kreuzung mit der Harkortstraße passieren, die nächste kleine Straße links vor dem Wald hineinfahren. Die Bahnlinie überqueren, geradeaus auf Mecklenbecker Straße weiter. Immer weiter geradeaus, über die Kreuzung, gerade aus durch den Kreisel, immer weiter der Mecklenbecker Straße folgen. Bei der Torminbrücke über den Aasee die Straße überqueren, kurz links und gleich wieder rechts vor dem Aasee in die Bismarckallee einbiegen. Dieser bis fast zum Ende folgen und links zu den Giant Pool Balls. Jetzt sind wir am Ziel.





Karten: Open Street Maps [OSM]

Habt ihr Fragen, Anregungen oder ist die Beschreibung an einer Stelle unklar? Dann freue ich mich auf eure Rückmeldung unter mb@allesmuenster.de

Gute Fahrt, Michael